





## Strassenzustandsmeldungen


sortiert nach Region und Strassenzug  
letzte Datenaktualisierung 17.05.12 02:39 / letzte Zustandsmeldung 16.05.12 21:47

Der Strassenzustand wird von unseren Mitarbeitenden vor Ort so aktuell wie möglich an [strassen.gr.ch](http://strassen.gr.ch) gemeldet. Da sich in den Bergen die Wetterverhältnisse und damit der Strassenzustand sehr schnell ändern können, ist die unmittelbare Darstellung des Strassenzustandes grundsätzlich nicht möglich. Jede Haftung irgendwelcher Art auf Grund der Meldungen wird abgelehnt. Es gilt die Signalisation vor Ort.


### Region A: Surselva und Seitentäler, inkl. A13 Maienfeld bis Reichenau

	<b>H19 Oberalpstrasse, Tschamut - Andermatt: schneebedeckt</b>	16.05.2012 05:12 9014 xml
	<b>Lukmanierstrasse, Fuorns - Acquacalda: schneebedeckt</b>	16.05.2012 05:11 9013 xml




### Region Kantonales Strassennetz allgemein:

	<b>Voraussichtliche Passöffnungen, Fruehling - 2012: Hinweis</b> Zu den voraussichtlichen Öffnungsterminen können zurzeit folgende Angaben gemacht werden:	14.05.2012 07:03 3252 TBAstipet
	<ul style="list-style-type: none"><li>• Albulapass: vor Pfingsten (Mitte Mai 2012), weitere <a href="#">Informationen</a></li><li>• Umbrailpass: 25. Mai 2012, weitere <a href="#">Informationen</a></li></ul>	




### Region A: Surselva und Seitentäler, inkl. A13 Maienfeld bis Reichenau

	<b>Safienstrasse, Versam - Safien Neukirch: Hinweis , Belagsarbeiten</b> Voraussichtliche Sperrungen witterungsabhängig. Abschnitt Ober Egschi– Tunnel Egschi, km 8.10 – km 8.90 infolge Belagsarbeiten gesperrt. Sperrungen 22.05. – 25.05.12 jeweils an zwei nicht aufeinander folgenden Tagen von 08:15 - 18:00 Uhr. Keine Umfahrungsmöglichkeit.	14.05.2012 14:01 5343 TBAelbe1
---	--	-----------------------------------

### Region B: Nordbünden, Lenzerheide, Domleschg/Heinzenberg, Rheinwald/Schams, Avers, Misox, Calancatal

	<b>Luzisteigstrasse, Maienfeld - St. Luzisteig: gesperrt , Bauarbeiten</b> Dauer 05.03.2012 bis August 2012.. Umleitung signalisiert. Sperrung bei Abzw. Fläscherstrasse - Schloss Salenegg. Umleitung PW über Fläscherstrasse - Steigstrasse - Lochrüfe, Bmax 2.30m, Hmax 3.60m, 28 to. Umleitung Schwerverkehr und Gesellschaftsbusse über A13-Ausfahrt 12, Bad Ragaz - Fläsch - Steigstrasse - Lochrüfe.	10.05.2012 16:41 8844 TBAelbe1
	<b>Schanfiggerstrasse, Langwies - Arosa: schneebedeckt</b>	16.05.2012 16:20 9009 xml
	<b>Splügenstrasse, Splügen - Landesgrenze: geschlossen , aus Sicherheitsgrunden</b> nÄchste Beurteilung 17.5.2012/08:00 Uhr	16.05.2012 23:31 9015 xml

### Region C: Prättigau und Davos, inklusive A13 Maienfeld bis Landquart, Unterengadin mit Münstertal und Samnaun, Bahnverlad Vereina,





	<b>Autoverlad Vereina, Strecke Vereinalinie: Selfranga keine Wartezeit, Sagliains keine Wartezeit</b>	02.05.2012 10:01 6875 RhBzlklo
	<b>H28 Flüelastrasse, Tschuggen - Susch: geschlossen</b>	16.05.2012 20:08 9011 xml
	<b>Samnaunerstrasse, Vinadi - Acla da Fans: Hinweis , Bauarbeiten</b> Montag, 07. Mai - Freitag, 01. Juni 2012 werktags, zwischen 07.30-19.30h für sämtlichen Verkehr geschlossen. Zufahrt nach Samnaun und Acla da Fans ueber Pfunds-Spissermuehle.	04.05.2012 14:31 6300 TBAelbe4

 **Umbrailstrasse, Sta. Maria - Landesgrenze: Wintersperre**

07.11.2011 07:45  
9016 xml





**Region D:** Schin, Oberhalbstein, Albulatal, Oberengadin, Bergell, Puschlav,

---

	<b>H 3 Julierstrasse, Bivio - Silvaplana: Schneeketten obligatorisch 4x4 ausgenommen</b>	16.05.2012 21:47 9012 xml
	<b>H29 Berninastrasse, Pontresina - San Carlo: schneebedeckt</b>	16.05.2012 03:53 9010 xml
	<b>Albulastrasse, Preda - La Punt Chamues-ch: Wintersperre</b>	24.04.2012 16:20 9008 xml
	<b>Stuglserstrasse, Latsch - Stugl: Hinweis, Sperre , Bauarbeiten</b> Dauer vom 12. April bis 28. September 2012. Die Stuglserstrasse ist ab Latsch bis Stugl, jeweils von Montag bis Freitag, gesperrt. Die Durchfahrt ab Buorchas nach Stugl und in Gegenrichtung ist zu folgenden Zeiten möglich: 07.40 – 07.55 Uhr, 11.15 – 12.30 Uhr, 15.15 – 15.30 Uhr. An den Wochenenden ist die Strasse normal befahrbar. Während der Bauzeit sind Fahrplanänderungen sowie Ausfälle von Postautokursen möglich.	16.04.2012 13:18 4198 TBAelbe5

## Geschlossene Pässe

---

	<b>H28 Flüelastrasse, Tschuggen - Susch: geschlossen</b>	16.05.2012 20:08 9011 xml
	<b>Albulastrasse, Preda - La Punt Chamues-ch: Wintersperre</b>	24.04.2012 16:20 9008 xml
	<b>Splügenstrasse, Splügen - Landesgrenze: geschlossen , aus Sicherheitsgründen</b> nÄchste Beurteilung 17.5.2012/08:00 Uhr	16.05.2012 23:31 9015 xml
	<b>Umbrailstrasse, Sta. Maria - Landesgrenze: Wintersperre</b>	07.11.2011 07:45 9016 xml