






Strassenzustandsmeldungen




sortiert nach Region und Strassenzug
19.11.19 19:43 / 19.11.19 18:43

Der Strassenzustand wird von unseren Mitarbeitenden vor Ort so aktuell wie möglich an strassen.gr.ch gemeldet. Da sich in den Bergen die Wetterverhältnisse und damit der Strassenzustand sehr schnell ändern können, ist die unmittelbare Darstellung des Strassenzustandes grundsätzlich nicht möglich. Jede Haftung irgendwelcher Art auf Grund der Meldungen wird abgelehnt. Es gilt die Signalisation vor Ort.






A: Surselva und Seitentäler, inkl. A13 Maienfeld bis Reichenau



-  **H19 Oberalpstrasse, Tschamut - Andermatt: Wintersperre** 11.11.2019 07:35 3184ml
-  **Lukmanierstrasse, Fuorns - Campra: geschlossen , aus Sicherheitsgrunden.** 19.11.2019 13:21 3182ml
-  **Cavardirasstrasse, Disentis - Cavardiras: gesperrt , Bauarbeiten.** Dauer Abschnitt Scaletta - Brulf, km 0.75 - 1.20, muss ab Montag, 19. August, 07.00 Uhr bis Freitag, 06. Dezember 2019, 17.00 Uhr für jeglichen Verkehr gesperrt werden. Eine Umleitung für Fahrzeuge bis 11 t besteht über Disentis-Pardomat-Cavardiras. Umleitung signalisiert. . 04.11.2019 11:31 4511e6

B: Nordbünden, Lenzerheide, Domleschg/Heinzenberg, Rheinwald/Schams, Avers, Misox, Calancatal









-  **H13 Italienische Strasse, Domat/Ems - Reichenau: gesperrt , Bauarbeiten.** Umleitung signalisiert. Die Italienische Strasse in Domat/Ems innerorts (Via Nova), km 6.05 bis km 6.47 muss infolge Bauarbeiten ab 22.07.19, 08.00 Uhr bis 13.12.2019, 17:00 Uhr für jeglichen Verkehr gesperrt werden (Ortsdurchfahrt für Durchgangsverkehr nicht möglich).
Umleitung:
Der Durchgangsverkehr wird über die Nationalstrasse A13 geführt. Die Vignettenpflicht zwischen dem Anschluss Chur Süd und dem Anschluss Vial ist in diesem Zeitraum aufgehoben. Zubringer, landwirtschaftliche und gewerbliche Fahrzeuge sowie der öffentliche Verkehr werden über die Gemeindestrassen umgeleitet.
Bemerkungen:
Fussgänger und Radfahrer können die Baustelle passieren.
Die Haltestelle "Plaz" kann nicht bedient werden. Buslinienverkehr über "Via Scherrat" - "Plazza Staziun" - "Gassa Sutò".
. 22.07.2019 10:31 8082e1
-  **H13 Italienische Strasse, Hinterrhein - San Bernardino: Wintersperre** Betrifft nur San Bernardino Pass. 04.11.2019 14:44 3186ml
-  **Splügenstrasse, Splügen - Landesgrenze: Wintersperre** 15.11.2019 14:40 3187ml

C: Prättigau und Davos, inklusive A13 Maienfeld bis Landquart, Unterengadin mit Müunstertal und Samnaun, Bahnverlad Vereina









-  **Autoverlad Vereina, Strecke Vereinalinie: Selfranga keine Wartezeit , Sagliains keine Wartezeit** 04.11.2019 05:47 7877lo
-  **H28 Flöelastrasse, Tschuggen - Susch: geschlossen , aus Sicherheitsgrunden.** Davos - Tschuggen: schneebedeckt. 17.11.2019 07:10 3179ml
-  **H28 Ofenbergstrasse, Zernez - Tschieriv: schneebedeckt .** 19.11.2019 18:43 3185ml
-  **H28 Praetiggauerstrasse, Mezzaselva - Anschluss Vereina: Hinweis, Sperre , Bauarbeiten.** Dauer vom 29.09.2019 - 13.12.2019. Umleitung signalisiert. Der Gotschnatunnel ist infolge Bauarbeiten vom 29. September 2019 bis 13. Dezember 2019 gesperrt. Die Umleitung ist signalisiert.
. 30.09.2019 08:28 4581e5
-  **Furnastrasse, Pragg-Jenaz - Furna: Hinweis, Sperre , Belagsarbeiten.** Keine Umleitung. In Folge Belagsarbeiten wird die Furnastrasse, ab Anschluss "Restaurant Sommerfeld" bis Abzweigung "ob der Müuhleweg" am 27.11.2019, 07.45 bis 17.30 Uhr gesperrt.
. 19.11.2019 09:53 4549e5

	Samnaunerstrasse, Vinadi - Samnaun: schneebedeckt .	15.11.2019 06:35 3189ml
	Umbrailstrasse, Sta. Maria i. M. - Landesgrenze: Wintersperre	07.11.2019 16:57 3188ml

D: Schin, Oberhalbstein, Albulatal, Oberengadin, Bergell, Puschlav

	H 3 Julierstrasse, Bivio - Silvaplana: schneebedeckt .	19.11.2019 10:42 3181ml
	H 3 Malojastrasse, Casaccia - Silvaplana: schneebedeckt .	19.11.2019 17:49 3183ml
	H27 Engadinerstrasse, Silvaplana - Brail: schneebedeckt .	15.11.2019 00:43 3190ml
	H29 Berninastrasse, Samedan - S. Carlo: schneebedeckt .	18.11.2019 08:40 3178ml
	Albulastrasse, Berguen - Preda: schneebedeckt .	18.11.2019 14:28 3191ml
	Albulastrasse, Preda - La Punt: Hinweis, Sperre , aus Sicherheitsgründen. Nächste Meldung ab 22.11.2019 14:00.	18.11.2019 08:27 4171e3
	Albulastrasse, Preda - La Punt Chamues-ch: geschlossen , aus Sicherheitsgründen.	17.11.2019 04:32 3177ml
	Forcola-di-Livigno-Strasse, La Motta - Landesgrenze: geschlossen , aus Sicherheitsgründen.	11.11.2019 20:21 3180ml

E: Geschlossene Pässe

	H13 Italienische Strasse, Hinterrhein - San Bernardino: Wintersperre Betrifft nur San Bernardino Pass.	04.11.2019 14:44 3186ml
	H19 Oberalpstrasse, Tschamut - Andermatt: Wintersperre	11.11.2019 07:35 3184ml
	H28 Fluelastrasse, Tschuggen - Susch: geschlossen , aus Sicherheitsgründen. Davos - Tschuggen: schneebedeckt.	17.11.2019 07:10 3179ml
	Lukmanierstrasse, Fuorns - Campra: geschlossen , aus Sicherheitsgründen.	19.11.2019 13:21 3182ml
	Albulastrasse, Preda - La Punt Chamues-ch: geschlossen , aus Sicherheitsgründen.	17.11.2019 04:32 3177ml
	Forcola-di-Livigno-Strasse, La Motta - Landesgrenze: geschlossen , aus Sicherheitsgründen.	11.11.2019 20:21 3180ml
	Splüügenstrasse, Splügen - Landesgrenze: Wintersperre	15.11.2019 14:40 3187ml
	Umbrailstrasse, Sta. Maria i. M. - Landesgrenze: Wintersperre	07.11.2019 16:57 3188ml