




Strassenzustandsmeldungen





sortiert nach Region und Strassenzug
17.04.21 17:19 / 13.04.21 07:44

Der Strassenzustand wird von unseren Mitarbeitenden vor Ort so aktuell wie möglich an strassen.gr.ch gemeldet. Da sich in den Bergen die Wetterverhältnisse und damit der Strassenzustand sehr schnell ändern können, ist die unmittelbare Darstellung des Strassenzustandes grundsätzlich nicht möglich. Jede Haftung irgendwelcher Art auf Grund der Meldungen wird abgelehnt. Es gilt die Signalisation vor Ort.




-: Kantonales Strassennetz allgemein

-  **Allgemeine Strassensituation, 2021 - Fruehling: Hinweis .** Zu den Passöffnungen im Frühling 2021, können zur Zeit folgende Aussagen gemacht werden: 02.04.2021 16:51 7876li
- Albulapass, voraussichtlich Freitag, 21. Mai 2021, [weitere Informationen](#)
 - Flüelapass, voraussichtlich Samstag, 01. Mai 2021
 - Forcola di Livigno, voraussichtlich Montag, 07. Juni 2021, [weitere Informationen](#)
 - Oberalppass, voraussichtlich Freitag, 23. April 2021, [weitere Informationen](#)
 - San Bernardinopass, voraussichtlich Freitag, 10. Mai 2021, [weitere Informationen](#)
 - Splüugenpass, voraussichtlich Freitag, 30. April 2021, [weitere Informationen](#)
 - Umbrailpass, voraussichtlich Anfang Juni 2021, [weitere Informationen](#)





A: Surselva und Seitentäler, inkl. A13 Maienfeld bis Reichenau

-  **H19 Oberalpstrasse, Tschamut - Andermatt: Wintersperre** 02.12.2020 17:00 956ml
-  **Lukmanierstrasse, Fuorns - Campra: schneebedeckt .** 13.04.2021 07:44 955ml
-  **Aclettastrasse, Acletta - Innerorts: gesperrt , Bauarbeiten.** Abschnitt Höhe Überbauung Utoring bis Ende Aclettastrasse, km 0.95 bis km 1.41 muss infolge Bau- Und Belagsarbeiten vom 12. April bis am 23. Juli 2021 für jeglichen Verkehr gesperrt werden. Eine Umleitung für Fahrzeuge bis 3.5t ist über Cuoz eingerichtet und signalisiert. Fussgänger und Radfahrer können die Baustelle passieren 12.04.2021 08:24 8465e6
-  **Cavardirasstrasse, Disentis - Cavardiras: Hinweis, Sperre , Bauarbeiten.** Abschnitt Anschluss Caprau bis Anschluss Via Bovas, km 2.33 bis km 3.04, muss infolge Bau- und Belagsarbeiten vom 19. April bis am 29. Oktober 2021 für jeglichen Verkehr gesperrt werden. Es besteht eine Umfahrungsmöglichkeit über Disentis - Pardomat - Cavardiras. Fussgänger und Radfahrer können die Baustelle passieren 12.04.2021 09:53 1477e6




B: Nordbünden, Lenzerheide, Domleschg/Heinzenberg, Rheinwald/Schams, Avers, Misox, Calancatal

-  **H13 Italienische Strasse, Hinterrhein - San Bernardino: Wintersperre** 05.11.2020 10:06 957ml
-  **Schanfiggerstrasse, Arosa - Innerorts: gesperrt , Bauarbeiten.** Umleitung signalisiert. Die Schanfiggerstrasse, im Abschnitt Lehenbrücke Seegrube, auf der Poststrasse in Arosa, km 28.67 bis km 29.00 muss infolge Bauarbeiten ab Montag 12. April 21 bis Freitag 18. Juni 21 für jeglichen Verkehr gesperrt werden. Fussgänger und Radfahrer können die Baustelle passieren. 12.04.2021 13:27 9660e1
-  **Splüngenstrasse, Splügen - Landesgrenze: Wintersperre** 30.11.2020 11:49 958ml

C: Prättigau und Davos, inklusive A13 Maienfeld bis Landquart, Unterengadin mit Müünstertal und Samnaun, Bahnverlad Vereina

| | | |
|---|---|-------------------------|
|  | Autoverlad Vereina, Strecke Vereinalinie: Selfranga keine Wartezeit , Sagliains keine Wartezeit | 13.01.2021 15:19 3165lo |
|  | H28 Fl?elastrasse, Tschuggen - Susch: geschlossen . Davos - Tschuggen: schneebedeckt. | 12.04.2021 09:47 953ml |
|  | Ftanerstrasse, Ardez - Ftan: Hinweis, Sperre , Bauarbeiten. Der Abschnitt von Pra da Punt (Abzw. Val Tasna) bis Saduas (PP Vias Largias) bleibt vom 07.04.2021 bis 15.10.2021 jeweils von Montag bis Freitag für den Durchgangsverkehr gesperrt. Fussgänger und Radfahrer können die Baustelle passieren. Die Zufahrt ins Val Tasna ist während der Arbeitszeit über Ardez gewährleistet. | 31.03.2021 13:52 9404e4 |
|  | Umbrailstrasse, Sta. Maria i. M. - Landesgrenze: geschlossen . Wintersperre. | 05.11.2020 15:51 959ml |

D: Schin, Oberhalbstein, Albulatal, Oberengadin, Bergell, Puschlav

| | | |
|---|--|------------------------|
|  | Albulastrasse, Berguen - Preda: schneebedeckt . | 24.03.2021 17:54 960ml |
|  | Albulastrasse, Preda - La Punt Chamues-ch: geschlossen . | 14.03.2021 05:22 952ml |
|  | Forcola-di-Livigno-Strasse, La Motta - Landesgrenze: Wintersperre | 27.11.2020 21:50 954ml |

E: Geschlossene Pässe

| | | |
|---|--|------------------------|
|  | H13 Italienische Strasse, Hinterrhein - San Bernardino: Wintersperre | 05.11.2020 10:06 957ml |
|  | H19 Oberalpstrasse, Tschamut - Andermatt: Wintersperre | 02.12.2020 17:00 956ml |
|  | H28 Fl?elastrasse, Tschuggen - Susch: geschlossen . Davos - Tschuggen: schneebedeckt. | 12.04.2021 09:47 953ml |
|  | Albulastrasse, Preda - La Punt Chamues-ch: geschlossen . | 14.03.2021 05:22 952ml |
|  | Forcola-di-Livigno-Strasse, La Motta - Landesgrenze: Wintersperre | 27.11.2020 21:50 954ml |
|  | Splüügenstrasse, Splügen - Landesgrenze: Wintersperre | 30.11.2020 11:49 958ml |
|  | Umbrailstrasse, Sta. Maria i. M. - Landesgrenze: geschlossen . Wintersperre. | 05.11.2020 15:51 959ml |